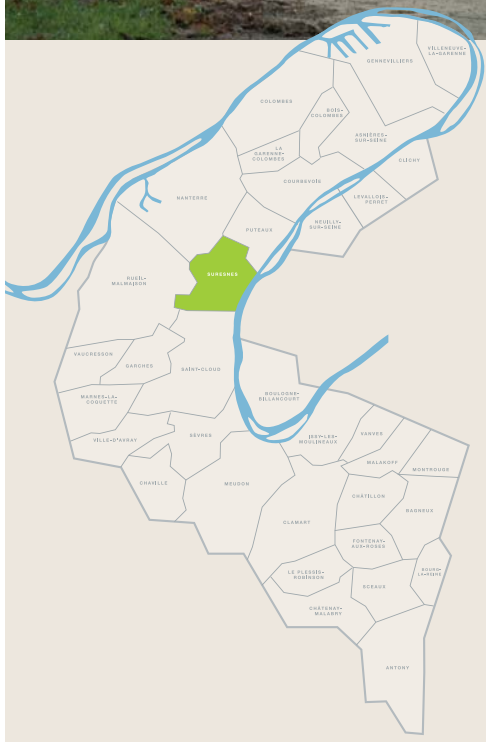
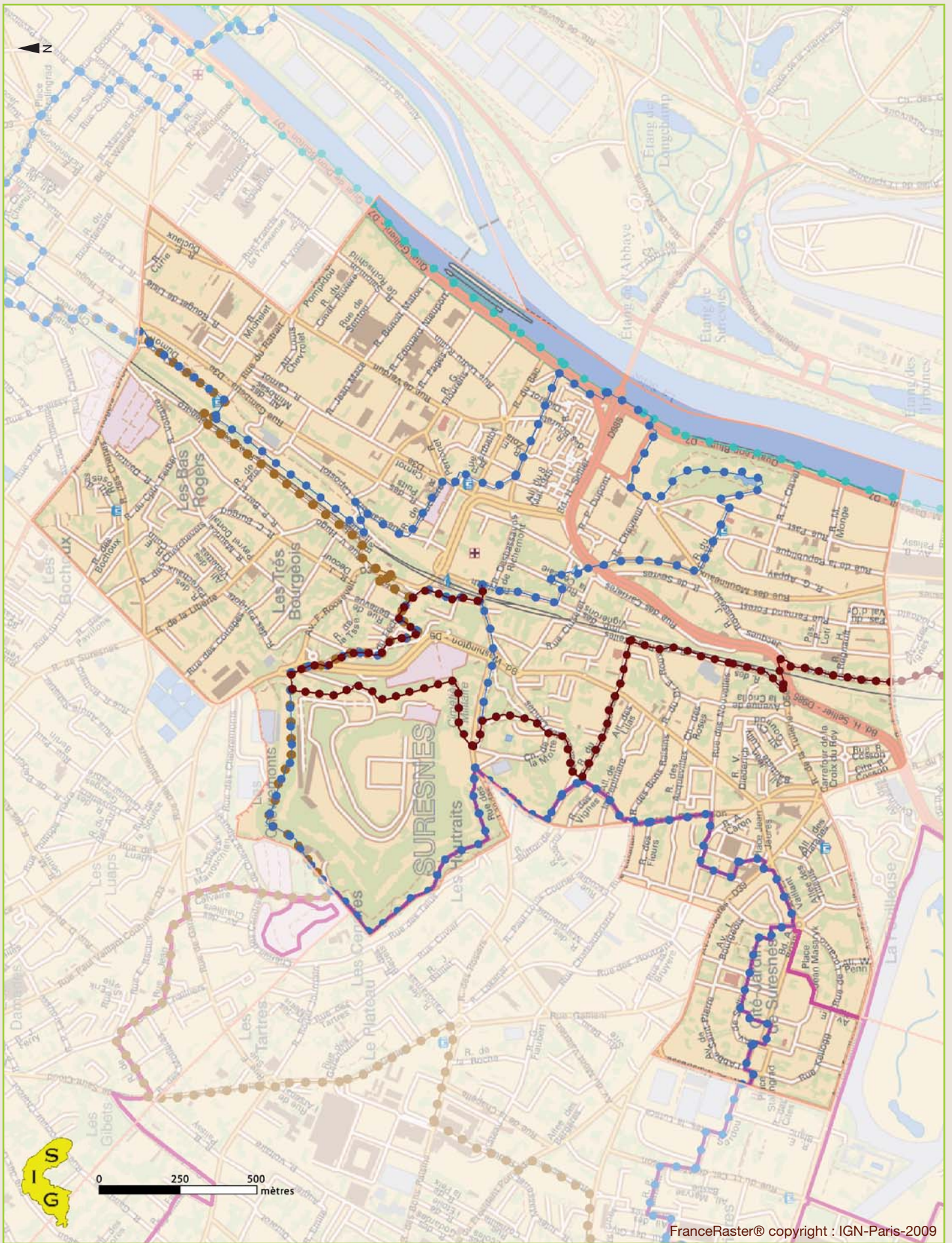


CG 92-LABRE Willy

Promenade Jacques Baume



Suresnes



FranceRaster® copyright : IGN-Paris-2009

- PR 2 : sentier des berges
- PR 3 : sentier des îles
- PR 8 : sentier des coteaux
- PR 9 : sentier des buttes
- PR 10 : sentier des forts

Suite à la délibération de la commune le 18 décembre 2008, les itinéraires présentés dans le tableau ci-dessous sont inscrits au PDIPR

Type d'itinéraire	Nom de l'itinéraire	Statut des voies	Linéaire inscrit en km	Commentaires
	PR 2 sentier des berges	Etat Départemental	1,828	
	PR 3 sentier des îles	Etat Départemental Communal Propriétaire privé Etablissement public	9,415	
	PR 8 sentier des coteaux	Etat Départemental Communal Propriétaire privé	3,515	
	PR 9 sentier des buttes	Etat Départemental Communal Propriétaire privé Etablissement public	3,583	
	PR 10 sentier des forts	Etat Départemental Communal Propriétaire privé	2,715	

Remarque : la mention "propriétaire privé" peut désigner des organismes publics ayant en gestion des voies appartenant au domaine privé.



1

- 1 Vue sur Paris de la terrasse du Fecheray
- 2 3 Vigne municipale
- 4 Promenade Jacques Baumel
- 5 Vue sur Paris de la vigne municipale
- 6 Table d'orientation au Mont-Valérien



2




3



4



5



6